





C Â M A R A M U N I C I P A L D E V I L A F R A N C A D E X I R A

QUALIFICAÇÃO DO SOLO RURAL


ESPAÇOS AGRÍCOLAS

-  Espaços Agrícolas de Produção Tipo I
-  Espaços Agrícolas de Produção Tipo II
-  Espaços Agrícolas Complementares




ESPAÇOS NATURAIS

-  Espaços Naturais


ESPAÇOS FLORESTAIS

-  Espaços Florestais

ESPAÇOS EXPLORAÇÃO MINEIRA

-  Espaços Consolidados
-  Espaços a Recuperar
-  Áreas de Recursos Geológicos Complementares e Potenciais

AGLOMERADOS RURAIS

-  Aglomerados Rurais







NÚCLEOS EDIFICADOS DAS QUINTAS

-  Núcleos Edificados das Quintas








QUALIFICAÇÃO DO SOLO URBANO

-  Perímetros Urbanos Propostos


SOLOS URBANIZADOS

-  Espaços Urbanizados
-  Espaços Urbanizados a Reestruturar
-  Espaços de Equipamentos
-  Espaços de Indústria
-  Espaços Militares
-  Espaços de Multiusos

SOLOS CUJA URBANIZAÇÃO SEJA POSSÍVEL PROGRAMAR







-  Espaços a Urbanizar Tipo I
-  Espaços a Urbanizar Tipo II
-  Espaços a Urbanizar Tipo III
-  Espaços a Urbanizar em Regime Especial
-  Espaços para Equipamentos
-  Espaços para Turismo
-  Espaços para Multiusos

SOLOS AFECTOS À ESTRUTURA ECOLÓGICA URBANA



-  Solos Afectos à Estrutura Ecológica Urbana

ESPAÇOS CANAIS


REDE RODOVIÁRIA

-  Rede Viária existente - Sistema Primário
-  Rede Viária proposta - Sistema Primário
-  Rede Viária existente - Sistema Secundário
-  Rede Viária proposta - Sistema Secundário
-  Rede Viária existente - Sistema Terciário
-  Rede Viária proposta - Sistema Terciário



REDE FERROVIÁRIA

-  Rede Ferroviária
-  Corredores da Rede de Alta Velocidade



ÁREAS DE RISCO AO USO DO SOLO E UNIDADES OPERATIVAS DE PLANEAMENTO E GESTÃO

-  Unidades Operativas de Planeamento e Gestão




ÁREAS DE RISCO GEOTÉCNICO

-  Áreas Desaconselháveis à Construção
-  Áreas muito Condicionadas à Construção

ZONAS INUNDÁVEIS




-  Zonas Inundáveis
-  Zona Inundável do Rio Crós-Cós

CLASSIFICAÇÃO ACÚSTICA



-  Zonas Mistas
-  Zonas Sensíveis
-  Zonas de Conflito

OUTRAS INFRAESTRUTURAS

INFRAESTRUTURAS DE SANEAMENTO BÁSICO

-  Infraestrutura de Saneamento Básico - Câmara - Desactivar
-  Infraestrutura de Saneamento Básico - SIMTEJO - Existente
-  Infraestrutura de Saneamento Básico - SIMTEJO - Proposto


PARQUE DE SUCATAS

-  Parque de Sucata - Existente
-  Parque de Sucata - Expansão


ATERRO SANITÁRIO

-  Aterro Sanitário - Existente

ECOCENTRO

-  Ecocentro


UNIDADE DE TRIAGEM

-  Unidade de Triagem

INFRAESTRUTURAS PORTUÁRIAS E SIMILARES





-  Existentes
-  Propostas

ÁREA ABRANGIDA PELAS MEDIDAS PREVENTIVAS DO NOVO AEROPORTO DE LISBOA

-  Área abrangida pelas Medidas Preventivas do Novo Aeroporto de Lisboa

VALORES CULTURAIS





IMÓVEIS CLASSIFICADOS

-  Monumento Nacional
-  Imóveis de Interesse Público
-  Imóveis de Interesse Municipal
-  Imóveis Classificados - ZEP


IMÓVEIS EM VIAS DE CLASSIFICAÇÃO

-  Imóveis em Vias de Classificação


OUTROS IMÓVEIS COM INTERESSE

-  Património Arquitectónico Civil
-  Património Arquitectónico Industrial
-  Património Arquitectónico Militar
-  Património Arquitectónico Religioso


CONJUNTOS URBANOS COM INTERESSE

-  Conjuntos Urbanos com Interesse

SÍTIOS ARQUEOLÓGICOS









-  Sítios Arqueológicos

ÁREAS SENSÍVEIS









-  Áreas sensíveis

ESTRUTURA ECOLÓGICA MUNICIPAL

ESTRUTURA ECOLÓGICA MUNICIPAL

-  Espaços Agrícolas de Produção Tipo I
-  Espaços Agrícolas de Produção Tipo II
-  Espaços Naturais
-  Espaços Florestais
-  Espaços de Exploração Mineira a Recuperar
-  Solos Afectos à Estrutura Ecológica Urbana
-  Outras Áreas Abrangidas por REN
-  Linhas de Água da REN

COMPATIBILIZAÇÃO COM O PROT-AML

-  PROT - Ligações/Corredores Estruturantes Primários
-  PROT - Áreas Estruturantes Secundárias
-  PROT - Ligações/Corredores Secundários
-  PROT - Áreas Vitais
-  PROT - Ligações/Corredores Vitais
-  PROT - Locais Tampão
-  PROT - Intrusão
-  PROT - Estrangulamentos